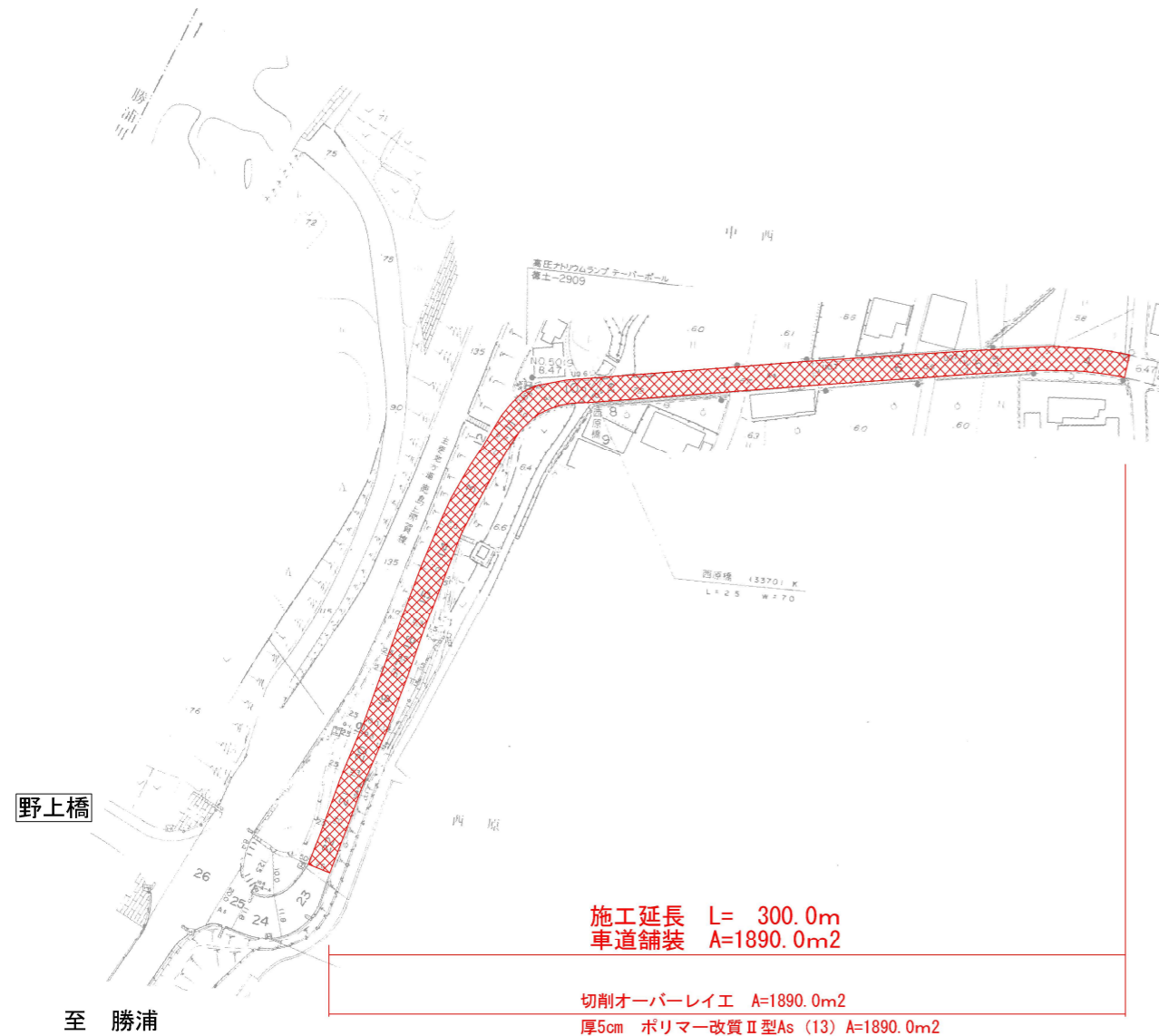
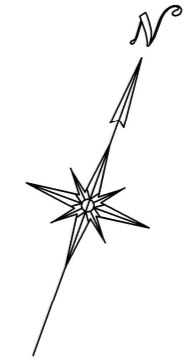


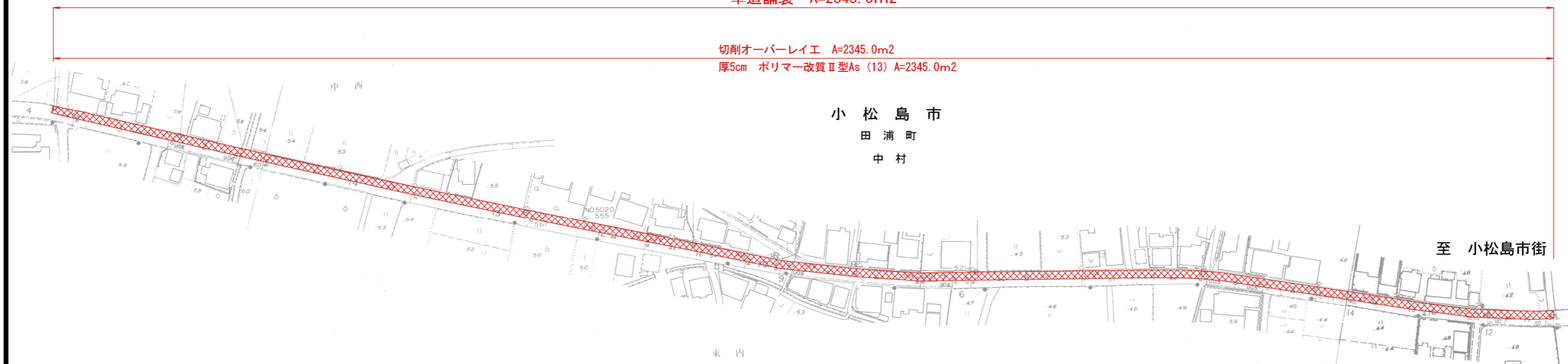
小松島佐那河内線（小松島市田浦町）

計画平面図 S=1/1000



施工延長 L= 670.0m
 車道舗装 A=2345.0m²
 切削オーバーレイ工 A=2345.0m²
 厚5cm ポリマー改質Ⅱ型As (13) A=2345.0m²

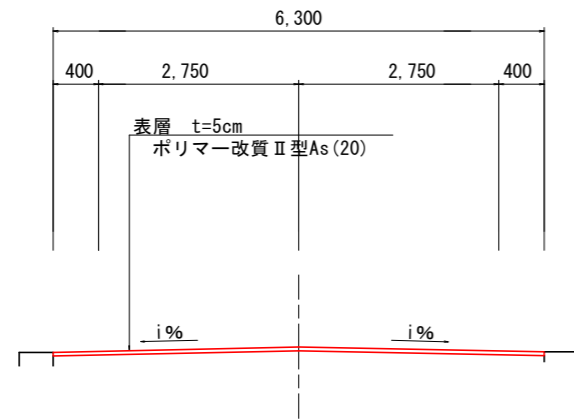
小松島市
 田浦町
 中村



工事名	R8徳土 小松島佐那河内線 小・田浦 舗装修繕工事（企育）		
路線名等	小松島佐那河内線		
工事箇所	小松島市田浦町中村他		
図面名	計画平面図		
縮尺	1/1000	図面番号	1 / 2
会社名			
事業者名	徳島県土整備事務所		

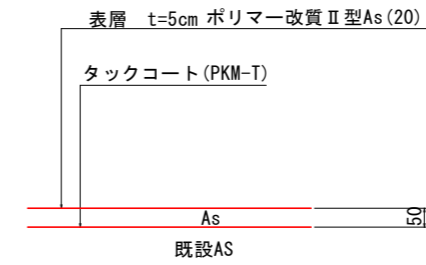
標準断面図

標準断面図 S=1/50



舗装断面図 S=1/10

計画舗装構成



※着手までにコア抜きして、舗装厚を確認すること。

工事名	R8徳土 小松島佐那河内線 小・田浦 舗装修繕工事(企育)		
路線名等	小松島佐那河内線		
工事箇所	小松島市田浦町中村地		
図面名	標準断面図		
縮尺	図示	図面番号	2 / 2
会社名			
事業者名	徳島県土整備事務所		